

KECAMATAN SAMARIDA ULU DALAM ANGKA

Samarinda Ulu in Figures

2018



KECAMATAN SAMARINDA ULU DALAM ANGKA

Samarinda Ulu Subdistrict in Figures **2018**

ISSN :

Katalog / Catalog : 1102001.6472010

Nomor Publikasi / Publication Number : 6472.1813

Ukuran Buku / Book Size : 16,5 cm x 21,0 cm

Jumlah Halaman / Number of Page : xx + 75 halaman

Naskah / Manuscript :

BPS Kota Samarinda

BPS – Statistics of Samarinda Municipality

Penyunting / Editor :

BPS Kota Samarinda

BPS – Statistics of Samarinda Municipality

Gambar Kulit / Cover Design :

BPS Kota Samarinda

BPS – Statistics of Samarinda Municipality

Diterbitkan oleh / Published by :

© BPS Kota Samarinda

BPS – Statistics of Samarinda Municipality

Dicetak oleh / Printed by :

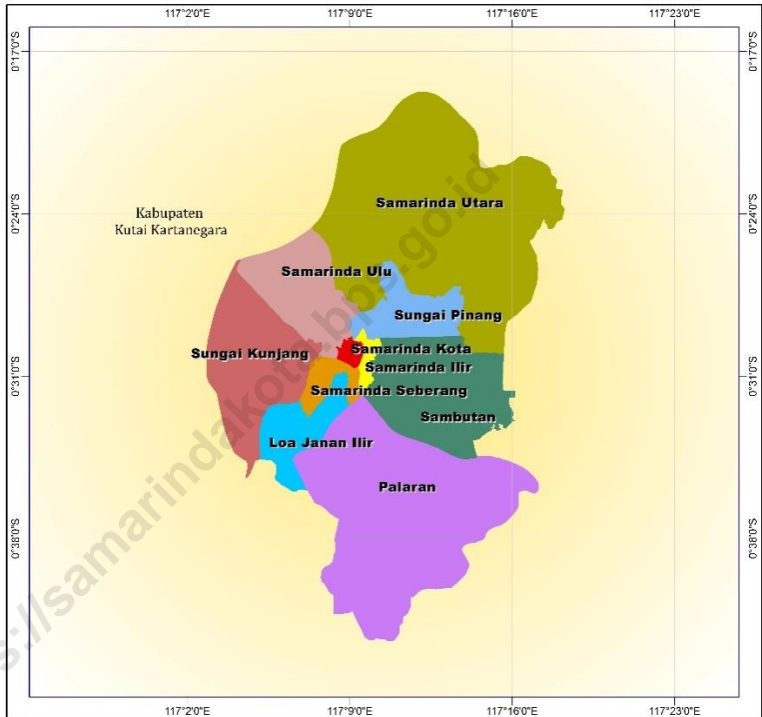
CV.

Dilarang mengumumkan, mendistribusikan, menkomunikasikan, dan/atau menggandakan sebagian atau seluruh isi buku ini untuk tujuan komersial tanpa izin tertulis dari Badan Pusat Statistik.

Prohibited to announce, distribute, communicate, and/or copy part or all of this book for commercial purpose without permission from BPS-Statistics Indonesia

Peta Wilayah Kota Samarinda

Map Of Samarinda Municipality



PETA ADMINISTRASI KOTA SAMARINDA



KEPALA BPS KOTA SAMARINDA
CHIEF STATISTICIAN OF SAMARINDA MUNICIPALITY



Ir. Srie Sis Sugianto, M.Si

Kata Pengantar

Publikasi **Kecamatan Samarinda Ulu Dalam Angka Tahun 2018** ini merupakan serial dari publikasi tahun sebelumnya yang diterbitkan secara berkala.

Penyusunan publikasi **Kecamatan Samarinda Ulu Dalam Angka Tahun 2018** ini bersumber dari data primer dan sekunder, baik dari instansi pemerintah maupun swasta yang berada di wilayah (region) Kecamatan Samarinda Ulu. Penyempurnaan publikasi ini terus dilakukan dari tahun ke tahun, baik mengenai kelengkapan kuantitas data, maupun kualitas data secara series.

Kami sadari bahwa publikasi ini masih memerlukan perbaikan dan penyempurnaan untuk masa yang akan datang. Untuk itu segala saran dan kritik demi perbaikan senantiasa kami harapkan.

Kepada semua Dinas/Instansi/Lembaga Pemerintah dan Swasta yang telah membantu dalam rangka penyusunan Publikasi **Kecamatan Samarinda Ulu Dalam Angka Tahun 2018** ini, kami ucapkan terima kasih.

Samarinda, September 2018
Kepala BPS Kota Samarinda



Ir. Srie Sis Sugianto, M.Si

PREFACE

The publication of Samarinda Ulu Subdistrict in Figures 2018 is a series of publication. This book is prepared on the basis of primary and secondary data were collected from public and private institutions in Samarinda Ulu. It contains some data improvements and data additions.

Although a great effort for the completion of it had already been made, it could not meet the need of statistic data users. Therefore, we were looking forward to readers' constructive criticism and suggestion for the completion.

Thank you, for all institutions, department and other who have already contributed data and important documents for its preparation and completion.

Eventually, we hopeful this book will be greatly beneficial for all of us in the planning, implementation and evaluation of development.

Samarinda, September 2018
Chief Statistician of BPS-Samarinda
Municipality

A handwritten signature in black ink, consisting of a large, stylized initial 'S' followed by 'rie' and 'Sugianto' in a cursive script, with a long horizontal line extending to the right.

Ir. Srie Sis Sugianto, M.Si

Daftar Isi – Contents

Peta Wilayah Kota Samarinda	iii
<i>Map Of Samarinda Municipality</i>	iii
KEPALA BPS KOTA SAMARINDA	v
Kata Pengantar	vii
<i>PREFACE</i>	viii
Daftar Isi – <i>Contents</i>	ix
Daftar Tabel / <i>List of Tables</i>	xi
Daftar Gambar / <i>List of Pictures</i>	xvii
Penjelasan Umum/ <i>Explanatory Notes</i>	xix
1. Geografi / <i>Geography</i>	1
2. Pemerintahan/ <i>Government</i>	9
3. Penduduk/ <i>Population</i>	21
4. Sosial/ <i>Social</i>	33
5. Pertanian/ <i>Agriculture</i>	57
6. Perdagangan / <i>Trade</i>	67

Daftar Tabel / List of Tables

1.1. Batas dan Luas Wilayah Kecamatan Samarinda Ulu, 2017	6
<i>Border and Area of Samarinda Ulu Subdistrict, 2017</i>	<i>6</i>
1.2. Luas Wilayah Menurut Desa /Kelurahan, 2017.....	7
<i>Land Area by Villages, 2017</i>	<i>7</i>
2.1. Daftar Nama Kelurahan menurut Klasifikasi, 2017	14
<i>List of Villages by Classification, 2017</i>	<i>14</i>
2.2. Daftar Nama Kelurahan menurut Status Potensial di Kecamatan Samarinda Ulu, 2017	15
<i>List of Villages by Potential Status in Samarinda Ulu Subdistrict... 15</i>	<i>15</i>
2.3. Jumlah paratur Pemerintah Kelurahan Menurut Jabatan di Kecamatan Samarinda Ulu, 2017	16
<i>Number of Village Personnel by Job in Samarinda Ulu Subdistrict</i>	<i>16</i>
2.4. Jumlah Anggota Hansip menurut Kelurahan di Kecamatan Samarinda Ulu, 2017	17
<i>Number of Civil Defense Members by Villages in Samarinda Ulu Subdistrict, 2017.....</i>	<i>17</i>
2.5. Jarak Kantor Kelurahan ke Kantor Camat di Kecamatan Samarinda Ulu, 2017	18
<i>Distance between Village Office to District Office in Samarinda Ulu Subdistrict, 2017.....</i>	<i>18</i>
2.6. Jumlah RT menurut Kelurahan di Kecamatan Samarinda Ulu, 2017	19
<i>Number of RT by Villages in Samarinda Ulu Subdistrict, 2017.....</i>	<i>19</i>
2.7. Jumlah LPM menurut Kelurahan di Kecamatan Samarinda Ulu	20
<i>Number of LKMD by Villages in Samarinda Ulu Subdistrict</i>	<i>20</i>
3.1. Luas Wilayah, Rumah Tangga, Penduduk dan Kepadatan Penduduk Menurut Kelurahan di Kecamatan Samarinda Ulu, 2016	28

<i>Area, Household, Population, and Population Density by Villages in Samarinda Subdistrict, 2016</i>	28
3.2. Perkembangan Penduduk Menurut Kelurahan di Kecamatan Samarinda Ulu, 2013-2017	29
<i>Population Growth by Villages in Samarinda Subdistrict, 2013-2017</i>	29
3.3. Perkembangan Penduduk Menurut Jenis Kelamin di Kecamatan Samarinda Ulu, 2017	30
<i>Population Growth by Sex in Samarinda Ulu Subdistrict, 2017</i>	30
3.4. Penduduk Menurut Jenis Kelamin dan Kelurahan di Kecamatan Samarinda Ulu, 2017	31
<i>Population by Sex and Villages in Samarinda Ulu Subdistrict, 2017</i>	31
4.1. Jumlah Sekolah Menurut Tingkat Pendidikan di Kecamatan Samarinda Ulu, 2017	39
<i>Number of Schools by Level of Education in Samarinda Ulu Subdistrict, 2017</i>	39
4.2. Jumlah Murid Menurut Tingkat Pendidikan di Kecamatan Samarinda Ulu, 2017	40
<i>Number of Pupils by Level of Education in Samarinda Ulu Subdistrict, 2017</i>	40
4.3. Jumlah Guru Menurut Tingkat Pendidikan di Kecamatan Samarinda Ulu, 2017	41
<i>Number of Pupils by Level of Education in Samarinda Ulu Subdistrict, 2017</i>	41
4.4. Jumlah Sekolah Dasar Negeri dan Swasta, Murid, dan Guru di Kecamatan Samarinda Ulu, 2017	42
<i>Number of State and Private Primary Schools, Pupils and Teachers by District in Samarinda Ulu Subdistrict, 2017</i>	42
4.5. Jumlah Sekolah Lanjutan Tingkat Pertama, Murid, Dan Guru Menurut Status Sekolah di Kecamatan Samarinda Ulu, 2017.....	43

	<i>Number of Junior High Schools, Pupils and Teachers by School Status in Samarinda Ulu Subdistrict, 2017</i>	43
4.6.	Jumlah Sekolah Lanjutan Tingkat Atas, Murid, dan Guru Menurut Status Sekolah di Kecamatan Samarinda Ulu, 2017	44
	<i>Number of Senior High Schools, Pupils and Teachers by School Status in Samarinda Ulu Subdistrict, 2017</i>	44
4.7.	Rasio Murid Guru dan Murid Sekolah Menurut Tingkat Pendidikan dan Status Sekolah di Kecamatan Samarinda Ulu, 2017	45
	<i>Ratio of Pupils-Teachers and Pupils-School by Level of Education and Status of Schools in Samarinda Ulu Subdistrict, 2017</i>	45
4.8.	Rasio Murid Guru Sekolah Negeri Menurut Tingkat Pendidikan di Kecamatan Samarinda Ulu, 2017	46
	<i>Ratio of Pupils-Teachers of State School by Level of Education in Samarinda Ulu Subdistrict, 2017</i>	46
4.9.	Rasio Murid Guru Sekolah Swasta Menurut Tingkat Pendidikan di Kecamatan Samarinda Ulu, 2017	47
	<i>Ratio of Pupils-Teachers of State School by Level of Education in Samarinda Ulu Subdistrict, 2017</i>	47
4.10.	Rasio Murid Guru Sekolah Negeri dan Swasta Menurut Tingkat Pendidikan di Kecamatan Samarinda Ulu, 2017	48
	<i>Ratio of Pupils-Teachers of State and Private School by Level of Education in Samarinda Ulu Subdistrict, 2017</i>	48
4.11.	Jumlah Puskesmas dan Puskesmas Pembantu menurut Kelurahan di Kecamatan Samarinda Ulu, 2017	49
	<i>Number of Public Health Centre and Public Health Sub-Centre by Villages in Samarinda Ulu Subdistrict, 2017</i>	49
4.12.	Jumlah Fasilitas Kesehatan menurut Kelurahan di Kecamatan Samarinda Ulu, 2017	50
	<i>Number of Health Facilities by Villages in Samarinda Ulu Subdistrict, 2017</i>	50

4.13.	Jumlah Tempat Ibadah Menurut Kelurahan di Kecamatan Samarinda Ulu, 2017	51
	<i>Number of Place of Worship by Village in Samarinda Ulu Subdistrict, 2017</i>	51
4.14.	Jumlah Tenaga Kesehatan Menurut Kelurahan di Kecamatan Samarinda Ulu, 2017	52
	<i>Number of Health Personnel by Villages in Samarinda Ulu Subdistrict, 2017</i>	52
4.15.	Jumlah Peserta Aktif KB Menurut Alat Kontrasepsi di Kecamatan Samarinda Ulu, 2017	53
	<i>Number of Family Planning Program Active Acceptors by Contraceptive in Samarinda Ulu Subdistrict, 2017</i>	53
4.16.	Jumlah Tempat Ibadah Menurut Kelurahan di Kecamatan Samarinda Ulu, 2017	54
	<i>Number of Place of Worship by Village in Samarinda Ulu Subdistrict, 2017</i>	54
4.17.	Jumlah Nikah, Talak, Cerai dan Rujuk Menurut Kelurahan di Kecamatan Samarinda Ulu, 2015	55
	<i>Number Marriages, Divorces, Separations, and Reconciliation by Villages in Samarinda Ulu Subdistrict, 2015</i>	55
4.18.	Jumlah Fasilitas Olah Raga menurut Kelurahan di Kecamatan Samarinda Ulu, 2016	56
	<i>Number of Sports Facilities by Villages in Samarinda Ulu Subdistrict, 2016</i>	56
5.1.	Luas Tanam dan Luas Panen Tanaman Pangan Menurut Jenis Tanaman di Kecamatan Samarinda Ulu, 2016	62
	<i>Area and Harvest Area of Food Crops by Kind of Plants (Ha) in Samarinda Ulu Subdistrict, 2016</i>	62
5.2.	Luas Areal Tanaman Perkebunan Menurut Komoditas Utama di Kecamatan Samarinda Ulu, 2017	63

	<i>Area of Estate Plants by Commodities in Samarinda Ulu Subdistrict, 2017</i>	63
5.3.	Luas Panen Tanaman Sayuran di Kecamatan Samarinda Ulu, 2013-2016.....	64
	<i>Harvest Area Consumed Vegetable in Samarinda Ulu Subdistrict, 2013-2016</i>	64
5.4.	Populasi Akhir Tahun Ternak dan Unggas Menurut Jenis (Ekor) ...	65
	<i>Livestock and Poultry Population in Year-End by Kinds (Unit)</i>	65
5.5.	Produksi dan Nilai Perikanan Menurut Jenis, 2013-2015	66
	<i>Production and Value of Fishery by Kind, 2013-2015</i>	66
6.1.	Jumlah Toko dan Restoran/Rumah Makan Menurut Kelurahan di Kecamatan Samarinda Ulu, 2017	72
	<i>Number of Shops and Restaurant by Villages in Samarinda Ulu Subdistrict, 2017</i>	72
6.2.	Jumlah Sarana Angkutan Darat Menurut Kelurahan di Kecamatan Samarinda Ulu, 2015	73
	<i>Number of Land Transportation Facilities by Village in Samarinda Ulu Subdistrict, 2015</i>	73
6.3.	Jumlah Televisi dan Radio Menurut Kelurahan di Kecamatan Samarinda Ulu, 2015	74
	<i>Number of Television Sets and Radios by Villages in Samarinda Ulu Subdistrict, 2015</i>	74

Daftar Gambar / List of Pictures

1. Persentase Luas Kelurahan di Kecamatan Samarinda Ulu 5
Percentage of Villages in Samarinda Ulu Subdistrict..... 5
2. Jumlah Rukun Tetangga di Setiap Kelurahan di Kecamatan Samarinda Ulu, 2017 13
3. Perkembangan Penduduk Menurut Kelurahan di Kecamatan Samarinda Ulu, 2015-2017 27
Population Growth by Villages in Samarinda Ulu Subdistrict, 2015-2017..... 27
4. Jumlah Sekolah Menurut Jenjang Pendidikan dan Status Sekolah di Kecamatan Samarinda Ulu, 2017 38
Number of Schools by Education Level and Schools Status in Samarinda Ulu Subdistrict, 2017 38
5. Perkembangan Jumlah Ternak Menurut Jenisnya di Kecamatan Samarinda Ulu, 2013-2016 61
Growth of Livestock by Kind in Samarinda Ulu Subdistrict, 2013-2016..... 61
6. Jumlah Sarana Ekonomi Menurut Kelurahan di Kecamatan Samarinda Ulu, 2017 71
Number of Economic Means by Village in Samarinda Ulu Subdistrict, 2017..... 71

Penjelasan Umum/*Explanatory Notes*

Tanda-tanda, satuan-satuan, dan lain-lainnya yang digunakan dalam publikasi ini adalah sebagai berikut:

Symbols, measurement units, and acronyms which are used in this publication, are as follows:

1. TANDA-TANDA/*SYMBOLS*

Data tidak tersedia/ <i>Data not available</i>	:	...
Tidak ada atau nol / <i>Null or zero</i>	:	—
Data dapat diabaikan/ <i>Data negligible</i>	:	0
Tanda decimal/ <i>Decimal point</i>	:	,
Data tidak dapat ditampilkan/ <i>Not applicable</i>	:	NA
Angka perkiraan/ <i>Estimated figures</i>	:	e
Angka sementara/ <i>Preliminary figures</i>	:	x
Angka sangat sementara/ <i>Very preliminary figures</i>	:	xx
Angka diperbaiki/ <i>Revised figures</i>	:	r

2. SATUAN/*UNITS*

barel/ <i>barrel</i>	:	158,99 liter/ <i>litres</i> = 1/6,2898 m ³
hektar (ha)/ <i>hectare (ha)</i>	:	10 000 m ²
kilometer (km)/ <i>kilometres (km)</i>	:	1 000 meter/ <i>meters</i> (m)
knot/ <i>knot</i>	:	1,8523 km/jam (km/hour)
kuintal/ <i>quintal</i>	:	100 kg
KWh	:	1 000 Watt <i>hour</i>
MWh	:	1 000 KWh
liter (untuk beras)/ <i>litre (for rice)</i>	:	0,80 kg
ons/ <i>ounce</i>	:	28,31 gram/ <i>grams</i>
ton	:	1 000 kg

Satuan lain: buah, dus, butir, helai/lembar, kaleng, batang, pulsa, ton kilometer (ton-km), jam, menit, persen (%).

Other units: unit, pack, pieces, sheet, tin, pulse, ton-kilometres(ton-km), hour, minute, percent (%).

Perbedaan angka di belakang koma disebabkan oleh pembulatan angka.

The difference in decimal numbers is caused by rounding.



1

GEOGRAFI

Geografy

PENJELASAN TEKNIS

1. Kelurahan Lereng/Puncak adalah Kelurahan yang sebagian besar wilayahnya berada di puncak gunung/pegunungan atau terletak di antara puncak sampai lembah.
2. Kelurahan lembah adalah Kelurahan yang wilayahnya sebagian besar merupakan daerah rendah yang terletak di antara dua gunung/pegunungan atau daerah yang mempunyai kedudukan lebih rendah dibandingkan daerah sekitarnya.
3. Kelurahan Dataran adalah Kelurahan yang sebagian besar wilayahnya tampak datar, rata, dan membentang.

TECHNICAL NOTES

1. *Slope/Peak Village/Sub-District is a village/sub-district which the largest part of village/sub-district lies on the highest part of mount/mountain or lies between the peak to the valley.*
2. *Valley Village/Sub-District area is a village/sub-district with the largest part of the village/sub-district is a low area between two mountains or area that have a position lower than the surrounding areas.*
3. *Flat Village/Sub-District is a village/sub-district which the largest part of village1/sub-district looked plane, flat, and stretches.*

GEOGRAPHY

ULASAN

DESCRIPTION

1.1 Geografi

Secara astronomis, Kota Samarinda terletak antara 0°21'81"-1°09'16" Lintang Selatan dan 116°15'16"-117°24'16" Bujur Timur dan dilalui oleh garis ekuator atau garis khatulistiwa yang terletak pada garis lintang 00.

Berdasarkan posisi geografisnya, Kota Samarinda memiliki batas-batas: Utara – Kabupaten Kutai Kartanegara, Timur - Kabupaten Kutai Kartanegara, Selatan – Kabupaten Kutai Kartanegara, Barat – Kabupaten Kutai Kartanegara.

Samarinda dibagi menjadi 10 kecamatan, yaitu Kecamatan Samarinda Ulu, Samarinda Ilir, Samarinda Kota, Sambutan, Samarinda Seberang, Loa Janan Ilir, Sungai Kunjang, Samarinda Ulu, Samarinda Utara dan Sungai Pinang.

Luas wilayah terbesar di Kota Samarinda berada di kecamatan Samarinda Utara dan luas wilayah terkecil berada di Kecamatan Samarinda Kota.

Kota Samarinda memiliki jarak terjauh dengan Kabupaten Kutai Barat (Melak) dan memiliki jarak terdekat dengan Kutai Kartanegara (Tenggarong).

1.1 Geography

Astronomically, Samarinda is located between 0°21'81"-1°09'16" South latitude and 116°15'16"-117°24'16" South latitude, and lies on equator line located at 00 latitude line

In terms of geographic position, Samarinda has boundaries as follows: North – Kutai Kartanegara Regency; South - Kutai Kartanegara Regency; West - Kutai Kartanegara Regency; East - Kutai Kartanegara Regency.

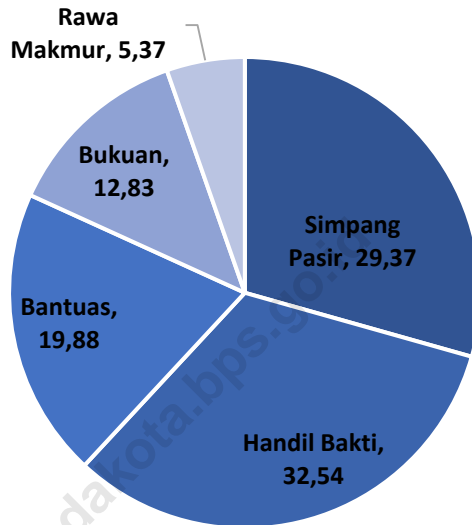
Samarinda is divided into 10 districts, namely Sub Samarinda Ulu, Samarinda Ilir, Samarinda Municipality, Speech, Samarinda Seberang, Loa Janan Ilir, Kunjang River, Samarinda Ulu, North Samarinda and Sungai Pinang.

The largest area in Samarinda City is located in North Samarinda district and the smallest area is located in Samarinda Kota District.

Samarinda city has the furthest distance with West Kutai (Melak) and has the closest distance to Kutai Kartanegara (Tenggarong).

Gambar
Picture

1. Persentase Luas Kelurahan di Kecamatan Samarinda Ulu
Percentage of Villages in Samarinda Ulu Subdistrict



<https://samarindakota.bps.go.id>

GEOGRAPHY

Tabel 1.1. **Batas dan Luas Wilayah Kecamatan Samarinda Ulu, 2017**
Table **Border and Area of Samarinda Ulu Subdistrict, 2017**

Letak/Luas <i>Location/Area</i>	Uraian <i>Description</i>
(1)	(2)
Batas Wilayah / Border	
- Utara / North	Kab.Kutai Kartanegara
- Timur / East	Kec.Samarinda Utara
- Selatan / South	Kec.Sungai Kunjang dan Sungai Mahakam
- Barat / West	Kec. Sungai Kunjang
Luas Wilayah / Land Area (Km ²)	22,12 Km²

Sumber : BPS - Statistik Kota Samarinda
Source : BPS - Statistics of Samarinda City

Tabel 1.2. Luas Wilayah Menurut Desa /Kelurahan, 2017
Table Land Area by Villages, 2017

Kelurahan <i>Villages</i>	Luas Wilayah <i>Land Area(Km²)</i>	Persentase <i>Percentage</i>
(1)	(2)	(3)
Teluk Lerong Ilir	0,69	3,12
Jawa	7,68	34,72
Dadi Mulya	2,89	13,07
Sidodadi	1,37	6,19
Gunung Kelua	1,19	5,38
Air Hitam	2,65	11,98
Air Putih	2,16	9,76
Bukit Pinang	3,49	15,78
Jumlah / Total	22,12	100,00

Sumber : BPS Kota Samarinda

Source : BPS - Statistics of Samarinda Municipality

2

PEMERINTAH

Government



PENJELASAN TEKNIS

TECHNICAL NOTES

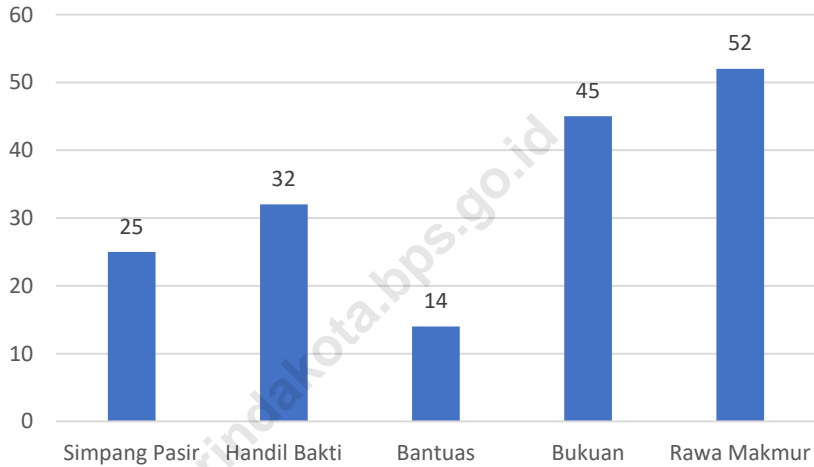
- | | |
|---|--|
| <p>1. Anggota Dewan Perwakilan Rakyat Daerah (DPRD) dipilih melalui pemilihan umum (pemilu) dan dilantik dalam masa jabatan lima tahun.</p> | <p>1. <i>Regional House of Representatives (DPRD) members are elected through a general election and appointed for a five-years membership.</i></p> |
| <p>2. Pegawai negeri adalah pegawai yang telah memenuhi syarat yang ditentukan, diangkat oleh pejabat yang berwenang dan diserahi tugas dalam suatu jabatan negeri, atau diserahi tugas negara lainnya, dan digaji berdasarkan peraturan perundang-undangan yang berlaku.</p> | <p>2. <i>A civil servant shall be an employee who has fulfilled a prescribed requirement, appointed by an authorized official and assigned a duty in a public office, or in other state duties, and remunerated under applicable laws and regulations.</i></p> |
| <p>3. Kelurahan adalah pembagian wilayah administratif di Indonesia di bawah kecamatan. Dalam konteks otonomi daerah di Indonesia, Kelurahan merupakan wilayah kerja Lurah sebagai Perangkat Daerah Kabupaten atau kota.</p> | <p>3. <i>Kelurahan is the division of administrative territory in Indonesia under the kecamatan. In the context of regional autonomy in Indonesia, Kelurahan is the work area of the Village Head as a Regional Device of a Regency or Municipality.</i></p> |
| <p>4. Rukun Tetangga (RT) adalah organisasi kemasyarakatan yang dibentuk dari musyawarah masyarakat setempat untuk pelayanan pemerintahan dan kemasyarakatan yang ditetapkan oleh Kelurahan dan dibina Pemerintah.</p> | <p>4. <i>Rukun Tetangga (RT) is a community organization formed from local community deliberations for government and community services established by Kelurahan and fostered by the Government.</i></p> |

GOVERNMENT

<https://samarindakota.bps.go.id>

Gambar
Picture

2. Jumlah Rukun Tetangga di Setiap Kelurahan di Kecamatan Samarinda Ulu, 2017
Number of RT in Each Villages in Samarinda Ulu Subdistrict, 2017



GOVERNMENT

Tabel 2.1. **Daftar Nama Kelurahan menurut Klasifikasi, 2017**
Table List of Villages by Classification, 2017

Klasifikasi/Classifications		
Swadaya <i>Innate Strength</i>	Swakarya <i>Innate Developing</i>	Swasembada <i>Self-Supporting</i>
(1)	(2)	(3)
-	-	Teluk Lerong Ilir
-	-	Jawa
-	-	Dadi mulya
-	Sidodadi	-
-	-	Gunung Kelua
-	-	Air Hitam
-	-	Air Putih
-	-	Bukit Pinang

Sumber : Kantor Bangdes Kota Samarinda

Source : Village Developing Office of Samarinda

Tabel 2.2. Daftar Nama Kelurahan menurut Status Potensial di
Table Kecamatan Samarinda Ulu, 2017
List of Villages by Potential Status in Samarinda Ulu Subdistrict

Perkotaan <i>Urban</i>	Pedesaan <i>Rural</i>
(1)	(2)
Teluk Ierong Ilir	-
Jawa	-
Dadi Mulya	-
Sidodadi	-
Gunung Kelua	-
Air Hitam	-
Air Putih	-
Bukit Pinang	-

Sumber : BPS Kota Samarinda

Source : BPS - Statistics of Samarinda Municipality

GOVERNMENT

Tabel 2.3. Jumlah paratur Pemerintah Kelurahan Menurut Jabatan di Kecamatan Samarinda Ulu, 2017
Number of Village Personnel by Job in Samarinda Ulu Subdistrict

Kelurahan <i>Villages</i>	Kepala Desa/Lurah <i>Head</i>	Sekretaris <i>Secretary</i>	Kepala Urusan <i>Chief of Section</i>				Staf <i>Staff</i>
			Peme- rintah <i>Govern ment</i>	Pemba- ngunan <i>Develop ment</i>	Kesra <i>Welfare</i>	Trantib	
(1)	(2)	(3)	(4)	(5)	(6)	(7)	
Teluk Lerong Ilir	1	1	1	1	1	1	20
Jawa	1	1	1	1	1	1	15
Dadi Mulya	1	1	1	1	1	1	27
Sidodadi	1	1	1	1	1	1	21
Gunung Kelua	1	1	1	1	1	1	17
Air Hitam	1	1	1	1	1	1	20
Air Putih	1	1	1	1	1	1	19
Bukit Pinang	1	1	1	1	1	1	19
Jumlah/ Total 2017	8	8	8	8	8	8	158
2016	8	8	8	8	8	8	119
2015	8	8	8	8	8	8	119

Sumber : Kantor Kelurahan
Source : Village Administrative

Tabel 2.4. Jumlah Anggota Hansip menurut Kelurahan di Kecamatan Samarinda Ulu, 2017
Table Number of Civil Defense Members by Villages in Samarinda Ulu Subdistrict, 2017

Kelurahan <i>Villages</i>	Linmas	Kamra	Wanra	Cadum	Jumlah <i>Total</i>
(1)	(2)	(3)	(4)	(5)	(6)
Teluk Lerong Ilir	75	-	-	-	75
Jawa	73	-	-	-	73
Dadi Mulya	57	-	-	-	57
Sidodadi	120	-	-	-	120
Gunung Kelua	64	-	-	-	64
Air Hitam	78	-	-	-	78
Air Putih	74	-	-	-	74
Bukit Pinang	40	-	-	-	40
Jumlah/ Total 2017	581	-	-	-	581

Sumber : Kantor Kamawil Hansip

Source : Civil Defense Station

GOVERNMENT

Tabel 2.5. Jarak Kantor Kelurahan ke Kantor Camat di
Table Kecamatan Samarinda Ulu, 2017
*Distance between Village Office to District Office in
Samarinda Ulu Subdistrict, 2017*

Kelurahan <i>Villages</i>	Jarak <i>Distance</i> (Km)
(1)	(2)
Teluk Lerong Ilir	5
Jawa	2,5
DadiMulya	2,5
Sidodadi	1,5
GunungKelua	4
Air Hitam	4
Air Putih	0,15
Bukit Pinang	6

Sumber : Kantor Kelurahan
Source : Village Administrative

Tabel
Table

2.6. Jumlah RT menurut Kelurahan di Kecamatan Samarinda Ulu, 2017
Number of RT by Villages in Samarinda Ulu Subdistrict, 2017

Kelurahan / Villages	Jumlah RT
(1)	(2)
Teluk Lerong Ilir	30
Jawa	40
Dadi Mulya	40
Sidodadi	60
Gunung Kelua	38
Air Hitam	35
Air Putih	60
Bukit Pinang	21
Jumlah/Total 2017	324
2016	323
2015	323
2014	323
2013	317
2012	320

Sumber : Kantor Kelurahan

Source : Village Administrative

GOVERNMENT

Tabel 2.7. Jumlah LPM menurut Kelurahan di Kecamatan Samarinda Ulu
Table **Number of LKMD by Villages in Samarinda Ulu Subdistrict**

Kelurahan <i>Villages</i>	LPM
(1)	(2)
TelukLerongllir	1
Jawa	1
DadiMulya	1
Sidodadi	1
GunungKelua	1
Air Hitam	1
Air Putih	1
Bukit Pinang	1
Jumlah/Total	
2017	8
2016	8
2015	8
2014	8
2013	8
2012	8

Sumber : Kantor Kelurahan
Source : Village Administrative

3

PENDUDUK

Population



PENJELASAN TEKNIS

1. Sumber utama data kependudukan adalah sensus penduduk yang dilaksanakan setiap sepuluh tahun sekali. Sensus penduduk telah dilaksanakan sebanyak enam kali sejak Indonesia merdeka, yaitu tahun 1961, 1971, 1980, 1990, 2000, dan 2010.

Di dalam sensus penduduk, pencacahan dilakukan terhadap seluruh penduduk yang berdomisili di wilayah teritorial Indonesia termasuk warga negara asing kecuali anggota korps diplomatik negara sahabat beserta keluarganya.

Metode pengumpulan data dalam sensus dilakukan dengan wawancara antara petugas sensus dengan responden dan juga melalui *e-census*. Pencatatan penduduk menggunakan konsep usual residence, yaitu konsep di mana penduduk biasa bertempat tinggal. Bagi penduduk yang bertempat tinggal tetap dicacah di mana mereka biasa tinggal, sedangkan untuk penduduk yang tidak bertempat tinggal tetap dicacah di tempat di mana mereka ditemukan petugas sensus pada malam 'Hari Sensus'. Termasuk penduduk yang tidak bertempat tinggal tetap

TECHNICAL NOTES

1. *The main source of demographic data is population census, which is conducted every ten years. Population Census has been conducted six times since Indonesia's independence: 1961, 1971, 1980, 1990, 2000, and 2010.*

The population census enumerates all residents who domicile in the entire territory of Indonesia including foreign citizens except the diplomatic corps members and their families.

The method of data collection in a population census involves interviewing respondents and conducting e-census.

Enumeration of the population uses the concept of "usual residence", which is the concept of "places where people usually live".

De jure was applied to the permanent residents, while de facto was applied to non-permanent residents. The permanent residents were enumerated in place where they normally live, the non-permanent residents were enumerated where they were found by the enumerators, on the night of 'Census Date'. The non permanent

POPULATION

adalah tuna wisma, awak kapal berbendera Indonesia, penghuni perahu/rumah apung, masyarakat terpencil/terasing, dan pengungsi. Bagi mereka yang mempunyai tempat tinggal tetap dan sedang bepergian ke luar wilayah lebih dari enam bulan, tidak dicacah di tempat tinggalnya, tetapi dicacah di tempat tujuannya. Untuk tahun yang tidak dilaksanakan sensus penduduk, data kependudukan diperoleh dari hasil proyeksi penduduk. Proyeksi penduduk merupakan suatu perhitungan ilmiah yang didasarkan pada asumsi dari komponen-komponen perubahan penduduk, yaitu kelahiran, kematian, dan migrasi. Proyeksi penduduk Indonesia 2010–2035 menggunakan data dasar penduduk hasil SP2010.

2. **Penduduk Indonesia** adalah semua orang yang berdomisili di wilayah teritorial Indonesia selama 6 bulan atau lebih dan atau mereka yang berdomisili kurang dari 6 bulan tetapi bertujuan menetap.

residents include homeless people, ship crew, boat people, remote area community, and internally displaced persons. Those who had permanent residence and had been travelling away from their home for six months or more were not enumerated in their permanent place, but in the place where they were during the census.

For the periods where the population census is not conducted, population projection is done to estimate population during those years. The population projection is an estimate based on the demographic components, such as birth, death, and migration. Indonesia's 2010–2035 population projection used the 2010 Population Census as the base population.

2. **The population of Indonesia** are all residents of the entire territory of Indonesia who have stayed for six months or longer, and those who intended to stay more than six months even though their length of stay is less than six months.

3. **Laju pertumbuhan penduduk** adalah angka yang menunjukkan persentase penambahan penduduk dalam jangka waktu tertentu.
 4. **Kepadatan penduduk** adalah rasio banyaknya penduduk per kilometer persegi.
 5. **Rasio jenis kelamin** adalah perbandingan antara penduduk laki-laki dan penduduk perempuan pada suatu wilayah dan waktu tertentu. Biasanya dinyatakan dengan banyaknya penduduk laki-laki untuk 100 penduduk perempuan.
 6. **Distribusi penduduk** adalah pola persebaran penduduk di suatu wilayah, baik berdasarkan batas-batas geografis maupun berdasarkan batas-batas administrasi pemerintahan.
 7. **Komposisi penduduk** adalah pola persebaran penduduk menurut karakteristiknya, contoh: penduduk menurut kelompok umur, penduduk menurut jenis kelamin
3. ***The growth rate of population** is the number that show percentage of population growth within a specified period.*
 4. ***Population density** is ratio of population per square kilometer.*
 5. ***Sex ratio** is the ratio of males population to females population in a given area and time, usually expressed as the number of males for every 100 females.*
 6. ***Population distribution** is the pattern of population distribution in an area, either by geographic boundaries or by government administrative boundaries.*
 7. ***Population compotion** is the pattern of population distribution by its characteristics, example: population by age group, population by sex*

POPULATION

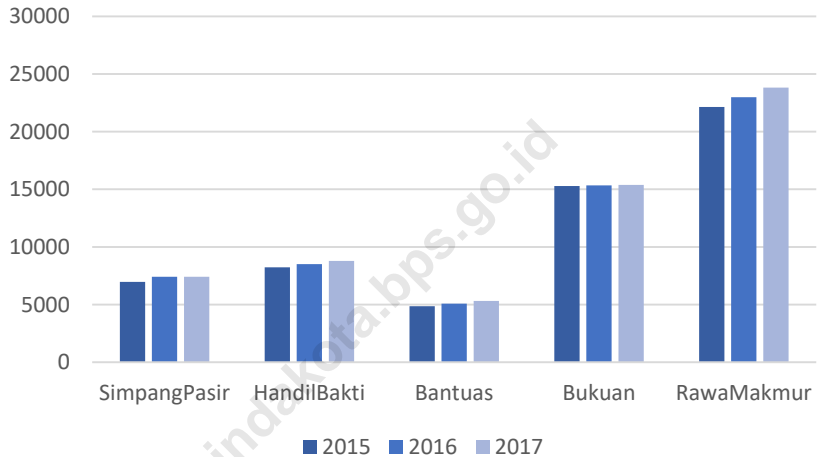
ULASAN

DESCRIPTION

<https://samarindakota.bps.go.id>

Gambar
Picture

3. Perkembangan Penduduk Menurut Kelurahan di Kecamatan Samarinda Ulu, 2015-2017
Population Growth by Villages in Samarinda Ulu Subdistrict, 2015-2017



POPULATION

Tabel 3.1. Luas Wilayah, Rumah Tangga, Penduduk dan Kepadatan Penduduk Menurut Kelurahan di Kecamatan Samarinda Ulu, 2016
Area, Household, Population, and Population Density by Villages in Samarinda Subdistrict, 2016

Kelurahan <i>Villages</i>	Luas Wilayah <i>Area (Km²)</i>	Penduduk <i>Population</i>	Kepadatan/Density Penduduk per Km² <i>Population Per Km²</i>
(1)	(2)	(3)	(4)
Teluk Lerong Ilir	0,69	12 191	17 668
Jawa	7,68	12 399	1 614
Dadi Mulya	2,89	12 245	4 237
Sidodadi	1,37	23 829	17 393
Gunung Kelua	1,77	14 332	8 097
Air Hitam	2,65	14 893	5 620
Air Putih	2,16	28 608	13 244
Bukit Pinang	3,49	8 993	2 576
Jumlah / Total			
2017	22,12	127 490	5 763
2016	22,12	127 054	5 744
2015	22,12	135 814	6 140
2014	22,12	117 432	5 308
2013	22,12	117 716	5 322
2012	22,12	160 056	7 225

Sumber : Proyeksi Penduduk BPS Kota Samarinda

Source : Population Projection of BPS-Statistics of Samarinda Municipality

Tabel 3.2. Perkembangan Penduduk Menurut Kelurahan di Kecamatan Samarinda Ulu, 2013-2017
Table **Population Growth by Villages in Samarinda Subdistrict, 2013-2017**

Kelurahan <i>Villages</i>	2013	2014	2015	2016	2017
(1)	(2)	(3)	(4)	(5)	(6)
Teluk Lerong Ilir	11 464	11 148	12 062	12 133	12 191
Jawa	12 417	12 000	12 268	12 341	12 399
Dadi Mulya	11 248	11 120	12 200	12 241	12 245
Sidodadi	22 753	23 111	23 769	23 798	23 829
Gunung Kelua	13 402	13 415	14 180	14 264	14 332
Air Hitam	15 131	15 228	14 728	14 820	14 893
Air Putih	23 395	23 264	28 365	28 533	28 608
Bukit Pinang	7 906	8 146	8 898	8 951	8 993

Sumber : Proyeksi Penduduk BPS Kota Samarinda

Source : Population Projection of BPS-Statistics of Samarinda Municipality

POPULATION

Tabel 3.3. Perkembangan Penduduk Menurut Jenis Kelamin di Kecamatan Samarinda Ulu, 2017
Table Population Growth by Sex in Samarinda Ulu Subdistrict, 2017

Kelurahan Villages	2013	2014	2015	2016	2017
(1)	(2)	(3)	(4)	(5)	(6)
Laki-Laki / Male	60 505	60 446	65 274	65 678	65 893
Perempuan / Female	57 211	57 395	61 196	61 376	61 597
Jumlah / Total	117 716	117 841	126 470	127 054	127 490
Rasio Jenis Kelamin / Sex Ratio	106	105	106	106	106

Sumber : Proyeksi Penduduk BPS Kota Samarinda

Source : Population Projection of BPS-Statistics of Samarinda Municipality

Tabel 3.4. Penduduk Menurut Jenis Kelamin dan Kelurahan di Kecamatan Samarinda Ulu, 2017
Table
Population by Sex and Villages in Samarinda Ulu Subdistrict, 2017

Kelurahan <i>Villages</i>	Laki-laki <i>Male</i>	Perempuan <i>Female</i>	Jumlah <i>Total</i>	Rasio Jenis Kelamin <i>Sex Ratio</i>
(1)	(2)	(3)	(4)	(5)
Teluk Lerong Ilir	6 300	5 891	12 191	106,94
Jawa	6 408	5 991	12 399	106,96
Dadi Mulya	6 331	5 914	12 245	106,58
Sidodadi	12 324	11 505	23 829	107,05
Gunung Kelua	7 390	6 942	14 332	106,45
Air Hitam	7 697	7 196	14 893	106,96
Air Putih	14 796	13 812	28 608	107,12
Bukit Pinang	4 647	4 346	8 993	106,92
Jumlah / Total 2017	65 893	61 597	127 490	106,97
2016	65 678	61 376	127 054	107,00
2015	70 106	65 708	135 814	106,69
2014	60 446	57 395	117 841	105,31
2013	60 505	57 211	117 716	105,76

Sumber : Proyeksi Penduduk BPS Kota Samarinda

Source : Population Projection of BPS-Statistics of Samarinda Municipality

4

PENDIDIKAN

Education



PENJELASAN TEKNIS

1. **Tidak/belum pernah sekolah** adalah mereka yang tidak pernah atau belum pernah terdaftar dan tidak pernah atau belum pernah aktif mengikuti pendidikan di suatu jenjang pendidikan formal. Termasuk juga yang tamat/belum tamat taman kanak-kanak tetapi tidak melanjutkan ke sekolah dasar.
2. **Masih bersekolah** adalah mereka yang terdaftar dan aktif mengikuti pendidikan formal dan nonformal (Paket A, B, atau C), baik pendidikan dasar, menengah maupun pendidikan tinggi. Bagi mahasiswa yang sedang cuti dianggap masih bersekolah.
3. **Tidak bersekolah lagi** adalah mereka yang pernah terdaftar dan aktif mengikuti pendidikan di suatu jenjang pendidikan formal dan nonformal (Paket A, B, atau C), tetapi pada saat pencacahan tidak lagi terdaftar dan tidak aktif mengikuti pendidikan.

TECHNICAL NOTES

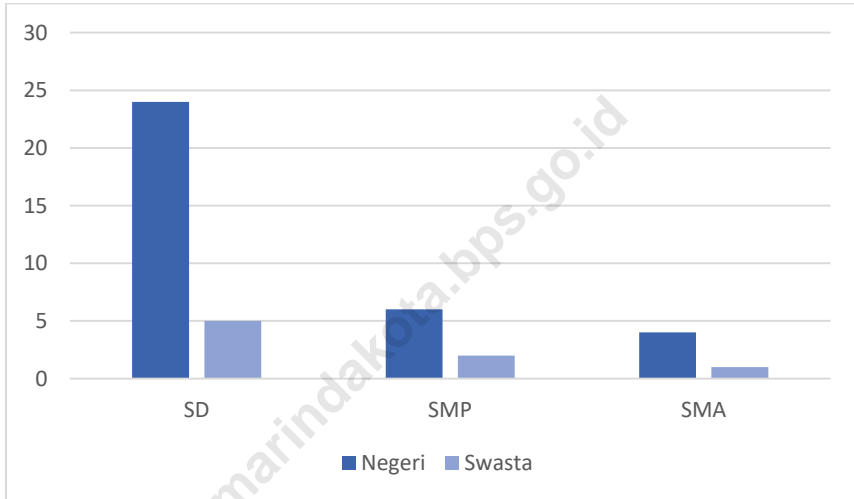
1. ***Not/never attending school*** is someone who has never attended or never been registered in a formal education, such as primary, secondary, and tertiary education. Those who just completed kindergarten are considered as never attended school.
2. ***Attending school*** is someone who is currently attending primary, secondary, or tertiary education, including package A, package B, or package C. College student who postpones his/her study is considered as attending school.
3. ***Not attending school anymore*** is someone who had enrolled and participated in formal and non-formal education in the past including package A, package B, or package C, but currently does not attend school.

SOCIAL

4. **Tamat sekolah** adalah menyelesaikan pelajaran yang ditandai dengan lulus ujian akhir pada kelas atau tingkat terakhir suatu jenjang pendidikan di sekolah negeri maupun swasta dengan mendapatkan tanda tamat belajar/ijazah. Seseorang yang belum mengikuti pelajaran pada kelas tertinggi tetapi telah mengikuti ujian akhir dan lulus dianggap tamat sekolah.
4. **Completed particular level of education** is someone who has completed particular level of education in private or public school and accepting graduation certificate. Someone who has never attended the highest grade but passed the final exam is considered as completed particular level of education.
5. **Dapat membaca dan menulis** artinya dapat membaca dan menulis kata-kata/kalimat sederhana dengan suatu aksara tertentu.
5. **Able to read and write** is the ability to read and write at least a simple sentence in any letter of alphabets.

<https://samarindakota.bps.go.id>

Gambar 4. Jumlah Sekolah Menurut Jenjang Pendidikan dan Status Sekolah di Kecamatan Samarinda Ulu, 2017
Picture **Number of Schools by Education Level and Schools Status in Samarinda Ulu Subdistrict, 2017**



Tabel 4.1. Jumlah Sekolah Menurut Tingkat Pendidikan di Kecamatan Samarinda Ulu, 2017
Table Number of Schools by Level of Education in Samarinda Ulu Subdistrict, 2017

Uraian (1)	2017 (2)
Sekolah Dasar	
<i>Primary School</i>	32
Sekolah Lanjutan Tk. Pertama	
<i>Junior High School</i>	20
Sekolah Lanjutan Tk Atas	
<i>Senior High School</i>	25
Jumlah/ Total 2017	77

Sumber: Dinas Pendidikan Kota Samarinda

Source: Education Office of Samarinda Municipality

Tabel 4.2. Jumlah Murid Menurut Tingkat Pendidikan di Kecamatan Samarinda Ulu, 2017
Table Number of Pupils by Level of Education in Samarinda Ulu Subdistrict, 2017

Uraian	2017
(1)	(2)
Sekolah Dasar <i>Primary School</i>	13 549
Sekolah Lanjutan Tk. Pertama <i>Junior High School</i>	8 160
Sekolah Lanjutan Tk Atas <i>Senior High School</i>	11 030
Jumlah/ Total	32 739

Sumber: Dinas Pendidikan Kota Samarinda

Source: Education Office of Samarinda Municipality

Tabel 4.3. Jumlah Guru Menurut Tingkat Pendidikan di Kecamatan Samarinda Ulu, 2017
Table *Number of Pupils by Level of Education in Samarinda Ulu Subdistrict, 2017*

Uraian	2017
(1)	(2)
Sekolah Dasar <i>Primary School</i>	726
Sekolah Lanjutan Tk. Pertama <i>Junior High School</i>	570
Sekolah Lanjutan Tk Atas <i>Senior High School</i>	900
Jumlah/ Total	2 196

Sumber: Dinas Pendidikan Kota Samarinda

Source: Education Office of Samarinda Municipality

Tabel 4.4. Jumlah Sekolah Dasar Negeri dan Swasta, Murid, dan Guru di Kecamatan Samarinda Ulu, 2017
Number of State and Private Primary Schools, Pupils and Teachers by District in Samarinda Ulu Subdistrict, 2017

Uraian	Sekolah Schools	Murid Pupils	Guru Teachers
(1)	(2)	(3)	(4)
Negeri <i>Public</i>	21	9 311	465
Swasta <i>Private</i>	11	4 238	261
Jumlah Total	32	13 549	726

Sumber: Dinas Pendidikan Kota Samarinda

Source: Education Office of Samarinda Municipality

Tabel 4.5. Jumlah Sekolah Lanjutan Tingkat Pertama, Murid, Dan Guru Menurut Status Sekolah di Kecamatan Samarinda Ulu, 2017
Table **Number of Junior High Schools, Pupils and Teachers by School Status in Samarinda Ulu Subdistrict, 2017**

Uraian	Sekolah Schools	Murid Pupils	Guru Teachers
(1)	(2)	(3)	(4)
Negeri Public	7	5 630	343
Swasta Private	13	2 530	227
Jumlah / Total	20	8 160	570

Sumber: Dinas Pendidikan Kota Samarinda

Source: Education Office of Samarinda Municipality

Tabel 4.6. Jumlah Sekolah Lanjutan Tingkat Atas, Murid, dan Guru Menurut Status Sekolah di Kecamatan Samarinda Ulu, 2017
Number of Senior High Schools, Pupils and Teachers by School Status in Samarinda Ulu Subdistrict, 2017

Uraian	Sekolah Schools	Murid Pupils	Guru Teachers
(1)	(2)	(3)	(4)
Negeri <i>Public</i>	9	8 304	526
Swasta <i>Private</i>	16	2 726	374
Jumlah/ Total	25	11 030	900

Sumber: Dinas Pendidikan Kota Samarinda

Source: Education Office of Samarinda Municipality

Tabel 4.7. Rasio Murid Guru dan Murid Sekolah Menurut Tingkat Pendidikan dan Status Sekolah di Kecamatan Samarinda Ulu, 2017
Ratio of Pupils-Teachers and Pupils-School by Level of Education and Status of Schools in Samarinda Ulu Subdistrict, 2017

Uraian	Sekolah Dasar	Sekolah Lanjutan	Sekolah Lanjutan
	Primary School	Tk. Pertama Junior High School	Tk Atas Senior High School
(1)	(2)	(3)	(4)
Murid – Guru/Pupil – Teachers	19	14	12
Negeri/ State	20	16	16
Swasta/ Private	17	11	7
Murid– Sekolah Pupil – Schools	423	408	441
Negeri/ State	443	804	923
Swasta/ Private	385	195	109

Sumber: Dinas Pendidikan Kota Samarinda

Source: Education Office of Samarinda Municipality

Tabel 4.8. Rasio Murid Guru Sekolah Negeri Menurut Tingkat Pendidikan di Kecamatan Samarinda Ulu, 2017
Ratio of Pupils-Teachers of State School by Level of Education in Samarinda Ulu Subdistrict, 2017

Kecamatan <i>District</i>	2017
(1)	(2)
Sekolah Dasar <i>Primary School</i>	20
Sekolah Lanjutan Tk. Pertama <i>Junior High School</i>	16
Sekolah Lanjutan Tk Atas <i>Senior High School</i>	16

Sumber: Dinas Pendidikan Kota Samarinda

Source: *Education Office of Samarinda Municipality*

Tabel 4.9. Rasio Murid Guru Sekolah Swasta Menurut Tingkat Pendidikan di Kecamatan Samarinda Ulu, 2017
Ratio of Pupils-Teachers of State School by Level of Education in Samarinda Ulu Subdistrict, 2017

Kecamatan <i>District</i>	2017
(1)	(2)
Sekolah Dasar <i>Primary School</i>	17
Sekolah Lanjutan Tk. Pertama <i>Junior High School</i>	11
Sekolah Lanjutan Tk Atas <i>Senior High School</i>	7

Sumber: Dinas Pendidikan Kota Samarinda

Source: Education Office of Samarinda Municipality

Tabel 4.10. Rasio Murid Guru Sekolah Negeri dan Swasta Menurut Tingkat Pendidikan di Kecamatan Samarinda Ulu, 2017
Table *Ratio of Pupils-Teachers of State and Private School by Level of Education in Samarinda Ulu Subdistrict, 2017*

Kecamatan <i>District</i>	2017
(1)	(2)
Sekolah Dasar Primary School	19
Sekolah Lanjutan Tk. Pertama <i>Junior High School</i>	14
Sekolah Lanjutan Tk. Atas <i>Senior High School</i>	12

Sumber: Dinas Pendidikan Kota Samarinda
Source: Education Office of Samarinda Municipality

Tabel 4.11. Jumlah Puskesmas dan Puskesmas Pembantu menurut Kelurahan di Kecamatan Samarinda Ulu, 2017

Number of Public Health Centre and Public Health Sub-Centre by Villages in Samarinda Ulu Subdistrict, 2017

Kelurahan <i>Villages</i>	Puskesmas <i>Public Health Centre</i>	Puskesmas Pembantu <i>Public Health Sub-Centre</i>	Jumlah <i>Total</i>	Penduduk <i>Population</i>	Rasio per 10.000 Penduduk <i>Ratio per 10.000 Population</i>
(1)	(2)	(3)	(4)	(5)	(6)
Teluk Lerong Ilir	-	1	1	12 191	1,21
Jawa	1	1	2	12 399	1,23
Dadi Mulya	-	-	-	12 245	1,21
Sidodadi	1	1	2	23 829	2,37
Gunung Kelua	1	1	2	14 332	1,42
Air Hitam	1	-	1	14 893	1,48
Air Putih	1	1	2	28 608	2,85
Bukit Pinang	1	1	2	8 993	0,89
Jumlah/ Total 2017	6	6	12	127 490	12,7
2016	7	4	7	127 054	12,6
2015	4	4	7	135 814	13,5
2014	4	4	7	117 432	11,7
2013	4	3	7	117 716	0,59

Sumber :Kelurahan

Source : Village Administrative

SOCIAL

Tabel 4.12. Jumlah Fasilitas Kesehatan menurut Kelurahan di Kecamatan Samarinda Ulu, 2017
Number of Health Facilities by Villages in Samarinda Ulu Subdistrict, 2017

Kelurahan <i>Villages</i>	Puskesmas				
	Rumah Sakit <i>Hospital</i>	Public Health Centre	Posyandu	Posyandu Lansia	Dokter Praktek <i>Physicians</i>
(1)	(2)	(3)	(4)	(5)	(6)
Teluk Lerong Ilir	-	-	16	1	11
Jawa	1	1	18	3	14
Dadi Mulya	-	-	18	1	6
Sidodadi	2	1	14	2	22
Gunung Kelua	2	1	13	1	12
Air Hitam	-	1	24	1	64
Air Putih	1	1	13	2	42
Bukit Pinang	-	1	9	-	5
Jumlah/ Total 2017	6	7	125	11	176
2016	4	7	103	10	80
2015	5	5	98	16	59
2014	5	5	98	16	59
2013	5	4	109	14	66

Sumber :Kelurahan

Source : Village Administrative

Tabel 4.13. Jumlah Tempat Ibadah Menurut Kelurahan di Kecamatan Samarinda Ulu, 2017
Table
Number of Place of Worship by Village in Samarinda Ulu Subdistrict, 2017

Desa / Kelurahan <i>Villages</i>	Mesjid <i>Mosque</i>	Langgar/ Mushola <i>Private Mosque</i>	Gereja <i>Church</i>	Lainnya <i>Others</i>	Jumlah <i>Total</i>
(1)	(2)	(3)	(4)	(5)	(6)
Simpang Pasir	5	13	1	1	20
Handil Bakti	5	12	3	2	21
Bantuas	3	11	1	1	15
Bukuan	6	21	6	6	33
Rawa Makmur	11	41	2	2	56
Jumlah/ Total					
2016	30	89	13	12	136
2015	30	89	13	12	136

Sumber : KUA Kecamatan

Source: District Religious Affairs

SOCIAL

Tabel 4.14. Jumlah Tenaga Kesehatan Menurut Kelurahan di Kecamatan Samarinda Ulu, 2017
Number of Health Personnel by Villages in Samarinda Ulu Subdistrict, 2017

Kelurahan Villages	Dokter Physicians	Mantri Kesehatan, Bidan, Perawat Paramedic, Midwives, Nurses	Dukun Bersalin Traditional Midwives
<i>(1)</i>	<i>(2)</i>	<i>(3)</i>	<i>(4)</i>
Teluk Lerong Ilir	9	9	2
Jawa	10	18	-
Dadi Mulya	5	2	-
Sidodadi	16	23	-
Gunung Kelua	18	8	-
Air Hitam	64	26	-
Air Putih	39	18	-
Bukit Pinang	5	19	-
Jumlah/ Total 2017	166	123	2
2016	80	139	28
2015	110	139	17
2014	110	139	17
2013	91	114	16

Sumber: Kelurahan
Source: Village Administrative

Tabel 4.15. Jumlah Peserta Aktif KB Menurut Alat Kontrasepsi di Kecamatan Samarinda Ulu, 2017
Number of Family Planning Program Active Acceptors by Contraceptive in Samarinda Ulu Subdistrict, 2017

Uraian/Descriptions	2013	2014	2015	2016
<i>(1)</i>	<i>(2)</i>	<i>(3)</i>	<i>(4)</i>	<i>(5)</i>
Jenis Alat Kontrasepsi	11 325	11 325	11 799	10 943
IUD	3 587	3 587	3 046	2 989
MOW	515	515	330	182
MOP	73	73	72	14
Kondom	443	443	741	742
Implant	546	546	330	330
Suntik	2 829	2 829	2 590	2 780
Pil	3 332	3 332	3 136	3 562
Lainnya	-	-	330	3 44
Pasangan Usia Subur	24 418	24 418	22 374	22 374

Sumber: PPLKB Kecamatan

Source: District Family Planning Staff

SOCIAL

Tabel 4.16. Jumlah Tempat Ibadah Menurut Kelurahan di Kecamatan Samarinda Ulu, 2017
Number of Place of Worship by Village in Samarinda Ulu Subdistrict, 2017

Kelurahan <i>Villages</i>	Mesjid <i>Mosque</i>	Langgar/ Mushola <i>Private Mosque</i>	Gereja <i>Church</i>	Lainnya <i>Others</i>	Jumlah <i>Total</i>
(1)	(2)	(3)	(4)	(5)	(6)
Teluk Lerong Ilir	5	13	1	-	19
Jawa	5	5	5	-	15
Dadi Mulya	8	11	2	-	21
Sidodadi	9	24	2	-	35
Gunung Kelua	10	13	3	-	26
Air Hitam	9	6	-	-	15
Air Putih	6	27	-	-	33
Bukit Pinang	4	10	1	-	15
Jumlah/ Total 2017	56	109	14	-	179
2016	60	102	14	-	176
2015	60	102	14	-	176
2014	60	102	14	-	176
2013	57	111	9	-	177

Sumber: KUA Kecamatan
Source: District Religious Affairs

Tabel 4.17. Jumlah Nikah, Talak, Cerai dan Rujuk Menurut Kelurahan di Kecamatan Samarinda Ulu, 2015
Number Marriages, Divorces, Separations, and Reconciliation by Villages in Samarinda Ulu Subdistrict, 2015

Kelurahan <i>Villages</i>	Nikah <i>Marriages</i>	Talak/Cerai <i>Divorces</i>	Rujuk <i>Reconciliation</i>
(1)	(2)	(3)	(4)
Teluk Lerong Ilir	103	-	-
Jawa	69	-	-
Dadi Mulya	81	-	-
Sidodadi	421	11	-
Gunung Kelua	232	1	-
Air Hitam	185	-	-
Air Putih	286	16	-
Bukit Pinang	81	-	-
Jumlah/ Total 2015	1 368	16	-
2014	1 368	16	-
2013	1 000	9	-
2012	1 106	7	-
2011	1 423	24	-

Sumber : KUA Kecamatan

Source: District Religious Affairs

SOCIAL

Tabel 4.18. Jumlah Fasilitas Olah Raga menurut Kelurahan di Kecamatan Samarinda Ulu, 2016
Number of Sports Facilities by Villages in Samarinda Ulu Subdistrict, 2016

Desa / Kelurahan Villages	Bulu Tangkis Badminton	Bola Voli Volley Ball	Bola Basket Basket Ball	Tenis Tennis	Sepak Bola Football	Gedung Olah Raga Sport Centre
(1)	(2)	(3)	(4)	(5)	(6)	(7)
Teluk Lerong Ilir	1	3	3	2	-	-
Jawa	5	3	1	1	1	-
Dadi Mulya	1	1	2	1	4	-
Sidodadi	10	6	-	3	1	-
Gunung Kelua	9	8	2	2	1	-
Air Hitam	8	11	4	1	3	4
Air Putih	8	5	4	-	3	-
Bukit Pinang	3	2	-	-	1	1
Jumlah/ Total						
2016	55	39	16	10	14	5
2015	64	42	14	13	9	
2014	64	42	14	13	9	3
2013	65	47	12	12	6	3
2012	65	47	12	12	6	3

Sumber : BPS Kota Samarinda

Source : BPS - Statistics of Samarinda Municipality

6

PERTANIAN

Agriculture

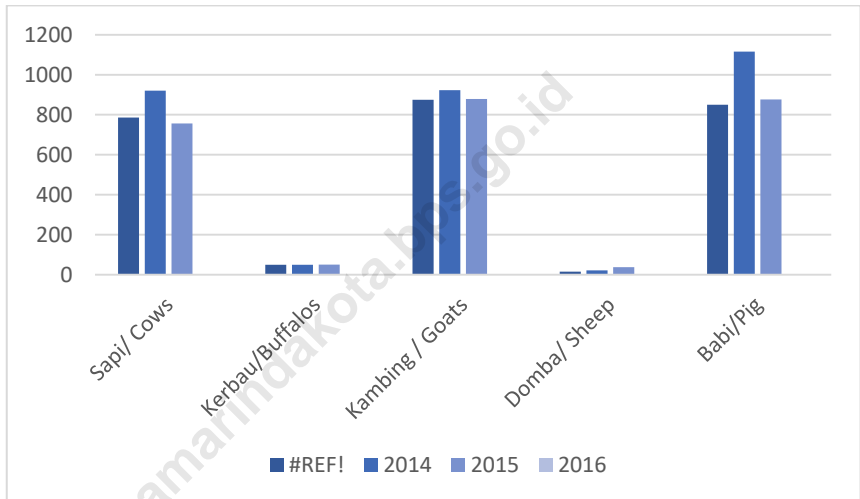


<https://samajindakotapops.go.id>

<https://samarindakota.bps.go.id>

Gambar
Picture

5. Perkembangan Jumlah Ternak Menurut Jenisnya di Kecamatan Samarinda Ulu, 2013-2016
Growth of Livestock by Kind in Samarinda Ulu Subdistrict, 2013-2016



SOCIAL

Tabel 5.1. Luas Tanam dan Luas Panen Tanaman Pangan Menurut Jenis Tanaman di Kecamatan Samarinda Ulu, 2016
Area and Harvest Area of Food Crops by Kind of Plants (Ha) in Samarinda Ulu Subdistrict, 2016

JenisTanaman <i>Kind of Plants</i>	Luas Tanam <i>Area</i>	Luas Panen <i>Harvest Area</i>
(1)	(2)	(3)
Padi Sawah / Wetland <i>Paddy</i>	-	-
Padi Ladang / Dry Land <i>Paddy</i>	-	-
Jagung / Maize	-	-
KetelaPohon/ Cassava	2	5
KetelaRambat/ Sweet <i>Potato</i>	-	-
Kacang Tanah / Peanuts	-	-
Kedelai/ Soybean	2	4
Kacang Hijau/ Green bean	-	-

Sumber : BPS Kota Samarinda

Source : BPS - Statistics of Samarinda Municipality

Tabel 5.2. Luas Areal Tanaman Perkebunan Menurut Komoditas Utama di Kecamatan Samarinda Ulu, 2017
Table **Area of Estate Plants by Commodities in Samarinda Ulu Subdistrict, 2017**

Jenis Tanaman <i>Kind of Plants</i>	Luas Areal / Area (Ha)			
	2013	2014	2015	2016
(1)	(2)	(3)	(4)	(5)
Karet / Rubber	35	-	-	25
Kelapa / Coconut	12	-	-	-
Lada / Pepper	-	-	-	-
Cengkih / Clove	-	-	-	-
Kopi / Coffee	1	-	-	-
Coklat / Cocoa	-	-	-	-

Sumber : BPS Kota Samarinda

Source : BPS - Statistics of Samarinda Municipality

SOCIAL

Tabel 5.3. Luas Panen Tanaman Sayuran di Kecamatan Samarinda Ulu, 2013-2016
Table Harvest Area Consumed Vegetable in Samarinda Ulu Subdistrict, 2013-2016

Jenis Tanaman <i>Kind of Plants</i>	Luas Panen / <i>Harvest Area</i>			
	2013	2014	2015	2016
(1)	(2)	(3)	(4)	(5)
Cabe/ <i>Chili</i>	-	-	-	-
Tomat/ <i>Tomato</i>	-	-	-	-
Terung/ <i>Eggplant</i>	-	-	1	-
Mentimun/ <i>Cucumber</i>	-	-	-	-
Kangkung/ <i>Swamp Cabbage</i>	-	-	4	-
Buncis/ <i>French Bean</i>	-	-	-	-
Bayam/ <i>Spinach</i>	1	-	5	-
Kacang Panjang/ Long Bean	1	-	-	-
Lainnya/ <i>Others</i>	-	-	4	-

Sumber : BPS Kota Samarinda

Source : BPS - Statistics of Samarinda Municipality

Tabel 5.4. Populasi Akhir Tahun Ternak dan Unggas Menurut Jenis (Ekor)
Table Livestock and Poultry Population in Year-End by Kinds (Unit)

Jenis Ternak <i>Kind</i>	2013	2014	2015	2016
(1)	(2)	(3)	(4)	(5)
<u>Ternak/ Livestock</u>				
Sapi/ Cows	175	250	28	265
Kerbau/ Buffalos	-	-	6	-
Kuda/ Horses	-	-	-	-
Kambing/ Domba/ Goats/ Sheep	310	36	1 091	109
Babi/ Pig	-	-		291
<u>Unggas/ Poultry</u>				
Ayam Kampung/ Hens	48 647	55 813	28 093	64 084
Ayam Ras/ Broiler	-	-	-	-
Ayam Petelur/ Layer	-	-	-	-
Itik/ Ducks	458	346	246	1 000

Sumber : BPS Kota Samarinda

Source : BPS - Statistics of Samarinda Municipality

SOCIAL

Tabel 5.5. **Produksi dan Nilai Perikanan Menurut Jenis, 2013-2015**
Table **Production and Value of Fishery by Kind, 2013-2015**

Jenis <i>Kind</i>	Produksi / <i>Productions</i>			Nilai / <i>Value</i>		
	(Ton)			(000 Rupiah)		
	2013	2014	2015	2013	2014	2015
(1)	(2)	(3)	(4)	(5)	(6)	(7)
Perikanan Laut <i>Marine Fisheries</i>	-	-	-	-	-	-
Perikanan Darat <i>Inland Fisheries</i>	250,10	292,1	-	8 066,482	-	-

Sumber : BPS Kota Samarinda

Source : BPS - Statistics of Samarinda Municipality



7

PEREKONOMIAN

Economy



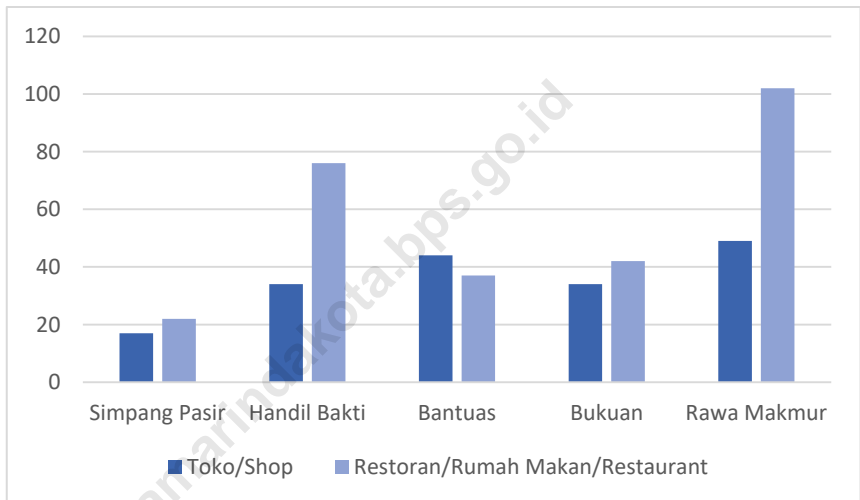
Rp

<https://samarindakota.bps.go.id>

<https://samarindakota.bps.go.id>

Gambar
Picture

6. Jumlah Sarana Ekonomi Menurut Kelurahan di Kecamatan Samarinda Ulu, 2017
Number of Economic Means by Village in Samarinda Ulu Subdistrict, 2017



TRADE

Tabel 6.1. Jumlah Toko dan Restoran/Rumah Makan Menurut Kelurahan di Kecamatan Samarinda Ulu, 2017
Number of Shops and Restaurant by Villages in Samarinda Ulu Subdistrict, 2017

Kelurahan <i>Villages</i>	Toko <i>Shop</i>	Restoran/Rumah Makan <i>Restaurant</i>
(1)	(2)	(3)
Teluk Lerong Ilir	13	2
Jawa	76	5
Dadi Mulya	60	7
Sidodadi	408	3
Gunung Kelua	44	16
Air Hitam	53	5
Air Putih	108	10
Jumlah/ Total	22	1
2017		
2016	784	49
2015	1.472	67
2014	1472	67
2013	1.452	40
2012	1.432	37

Sumber : Kelurahan

Source : *Village Administrative*

Tabel 6.2. Jumlah Sarana Angkutan Darat Menurut Kelurahan di Kecamatan Samarinda Ulu, 2015
Number of Land Transportation Facilities by Village in Samarinda Ulu Subdistrict, 2015

Kelurahan <i>Villages</i>	Kendaraan Roda Empat <i>Vehicles</i>	Sepeda Motor <i>Motorcycles</i>	Sepeda <i>Bicycles</i>	Gerobak Dorong
(1)	(2)	(3)	(4)	(5)
Teluk Lerong Ilir	712	3 821	356	35
Jawa	740	4548	282	-
Dadi Mulya	73	3 879	50	-
Sidodadi	1 440	7 684	880	-
Gunung Kelua	710	4 578	481	95
Air Hitam	104	5 144	62	6
Air Putih	2710	12 323	679	56
Bukit Pinang	657	2 635	428	5
Jumlah/ Total 2015	7 196	43 202	2 956	197
2014	7 186	42 112	2 806	197
2013	5 870	39 239	2 935	242
2012	5 455	36 244	2 817	211
2011	4 763	35 272	2 668	192

Sumber : Kelurahan

Source : Village Administrative

TRADE

Tabel 6.3. Jumlah Televisi dan Radio Menurut Kelurahan di Kecamatan Samarinda Ulu, 2015
Number of Television Sets and Radios by Villages in Samarinda Ulu Subdistrict, 2015

Kelurahan <i>Villages</i>	Televisi <i>Television</i>	Radio <i>Radios</i>
<i>(1)</i>	<i>(2)</i>	<i>(3)</i>
Teluk Lerong Ilir	3 753	1 440
Jawa	4 560	1 043
Dadi Mulya	3 433	423
Sidodadi	5 111	2800
Gunung Kelua	1 589	-
Air Hitam	2 480	1270
Air Putih	19 696	400
Bukit Pinang	706	182
Jumlah/ Total 2015	41 328	7018
2014	39093	7491
2013	39 093	7 491
2012	38 846	9 777
2011	38 741	10 533

Sumber: Kelurahan
Source: Village Administrative



<https://samarindakota.bps.go.id>

DATA

MENCERDASKAN BANGSA

Enlighten The Nation



BADAN PUSAT STATISTIK KOTA SAMARINDA
Jl. KH. Ahmad Dahlan No. 33 Samarinda Telp. (0541) 743661
Email : bps6472@bps.go.id; www.samarindakota.bps.go.id